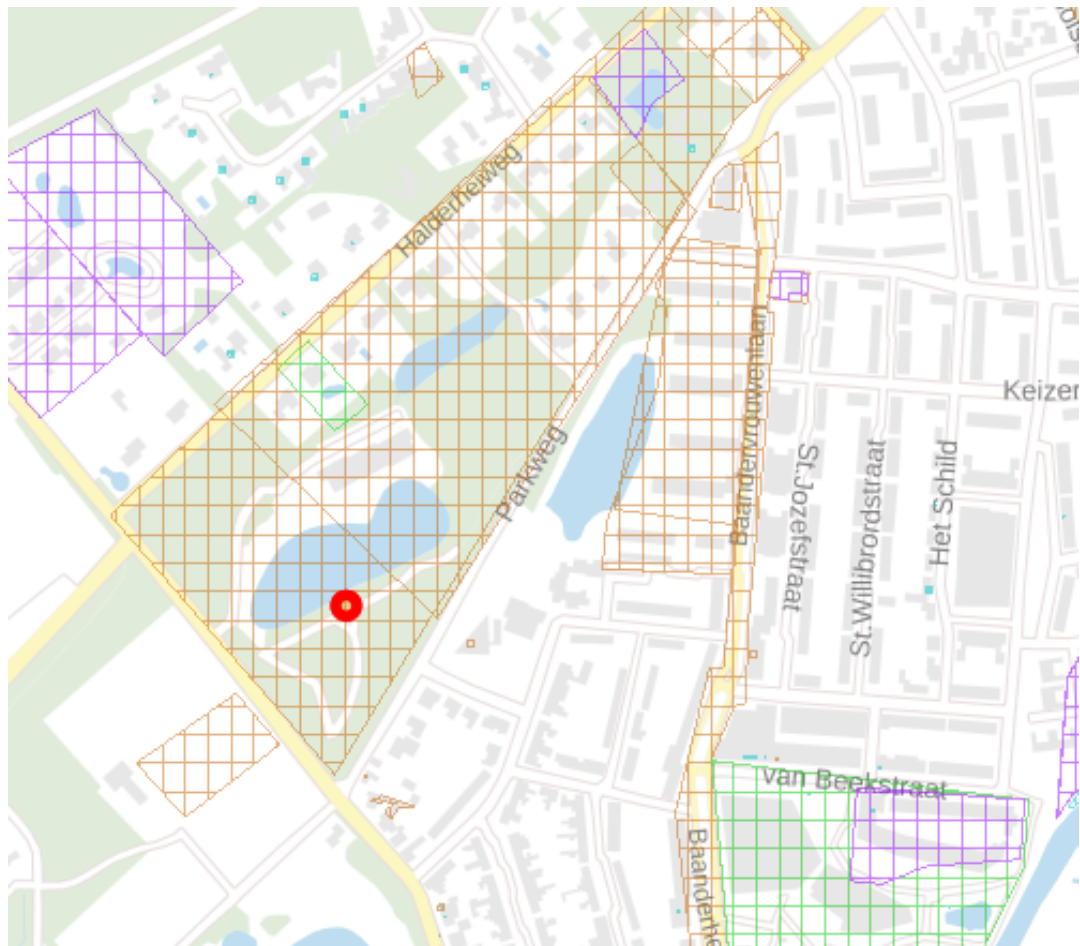




Rapport Bodemloket

NB075702586
Parkweg 15

Datum: 11-12-2018






Legenda


Locatie



Voortgang onderzoek

-  Gegevens aanwezig, status onbekend
-  Saneringsactiviteit
-  Voldoende onderzocht/gesaneerd
-  Onderzoek uitvoeren
-  Historie bekend

Mijnsteengebieden

-  Mijnsteengebieden Limburg
Besluit Bodemkwaliteit

Inhoud

- 1 Algemeen
 - 1.1 Administratieve gegevens
 - 1.2 Statusinformatie
 - 1.3 Verontreinigende (onderzochte) activiteiten
 - 1.4 Onderzoeksrapporten
 - 1.5 Besluiten
 - 1.6 Saneringsinformatie
 - 1.7 Contactgegevens
- 2 Disclaimer

1 Algemeen

Dit rapport is opgesteld met de gegevens uit <http://www.bodemloket.nl/>

1.1 Administratieve gegevens

Locatienaam: Parkweg 15
Identificatiecode volgens bevoegd gezag: NB075702586
Locatiecode gemeentelijk BIS: NZ075704263
Adres: Parkweg 15 Boxtel
Gegevensbeheerder: Boxtel
Als de gegevensbeheerder de provincie is, kan er bij de gemeente en/of de omgevingsdienst waar de locatie onder valt meer informatie beschikbaar zijn.

1.2 Statusinformatie

Vervolg: uitvoeren OO.
Omschrijving: Er moet op de locatie een oriënterend onderzoek worden uitgevoerd naar de aard en ernst van de (mogelijke) verontreiniging. De basis voor dit onderzoek is het 'Protocol Oriënterend Onderzoek' (Sdu, 1993).

1.3 Verontreinigende (onderzochte) activiteiten

Omschrijving	Start	Eind
--------------	-------	------

1.4 Onderzoeksrapporten

Type	Auteur	Nummer	Datum
Verkennd onderzoek NVN 5740	TERRON	0218.002.1	1995-03-01

1.5 Besluiten

Type	Kenmerk	Datum
------	---------	-------

1.6 Saneringsinformatie

Bovengronds	Ondergronds	Start	Eind
-------------	-------------	-------	------

1.7 Contact

Gedetailleerde informatie over deze locatie kunt u opvragen bij

Vanaf 1 september is i.v.m. overgang naar een nieuw BIS de bodeminformatie van de Provincie Noord-Brabant en van de meeste gemeenten binnen Noord-Brabant op bodemloket mogelijk niet meer up-to-date.

Neemt u in alle gevallen contact op met de relevante omgevingsdienst voor meer informatie.

- Omgevingsdienst Midden- en West Brabant (locaties gelegen in Midden- en West Brabant), bodemloket@OMWB.nl, 013-2060200;
- Omgevingsdienst Zuidoost-Brabant (locaties gelegen in Noord- en Zuid-Oost Brabant), bodemloket@ODZOB.nl, 088-3690545;
- Omgevingsdienst Brabant Noord (locaties gelegen in Noord-Oost Brabant), bodemloket@odbn.nl
- Meer up-to-date informatie vindt u op <https://noord-brabant.omgevingsrapportage.nl/>

Let op: de gemeente waarin de locatie ligt kan aanvullende informatie hebben, u wordt aangeraden ook met de gemeente contact op te nemen.

2 Disclaimer

De bodeminformatie omvat alleen informatie die bij de provincie en gemeenten bekend is. Wanneer er geen gegevens op de kaart staan kunnen we niet met zekerheid zeggen dat de ondergrond schoon is. Andersom wijzen historische bedrijfsactiviteiten op de kaart niet zonder meer op bodemverontreiniging. Om daar duidelijkheid in te krijgen moet de bodem verder onderzocht worden.

De inhoud van deze bodeminformatiekaart is met de grootste zorg samengesteld. Toch kan het voorkomen dat de informatie verouderd is of onjuistheden bevat. Wij vragen daarvoor uw begrip. Neem voor de meest actuele situatie van een locatie contact op met de gegevensbeheerder van de locatie. De contactgegevens van de gegevensbeheerder staat hierboven.

Uw reactie stellen we op prijs. Het geeft ons gelegenheid de fouten en gebreken te herstellen. Rijkswaterstaat beheert de website Bodemloket. Vragen over de werking van de website kunt u stellen via onze helpdesk: <http://www.bodemplus.nl/helpdesk>.