

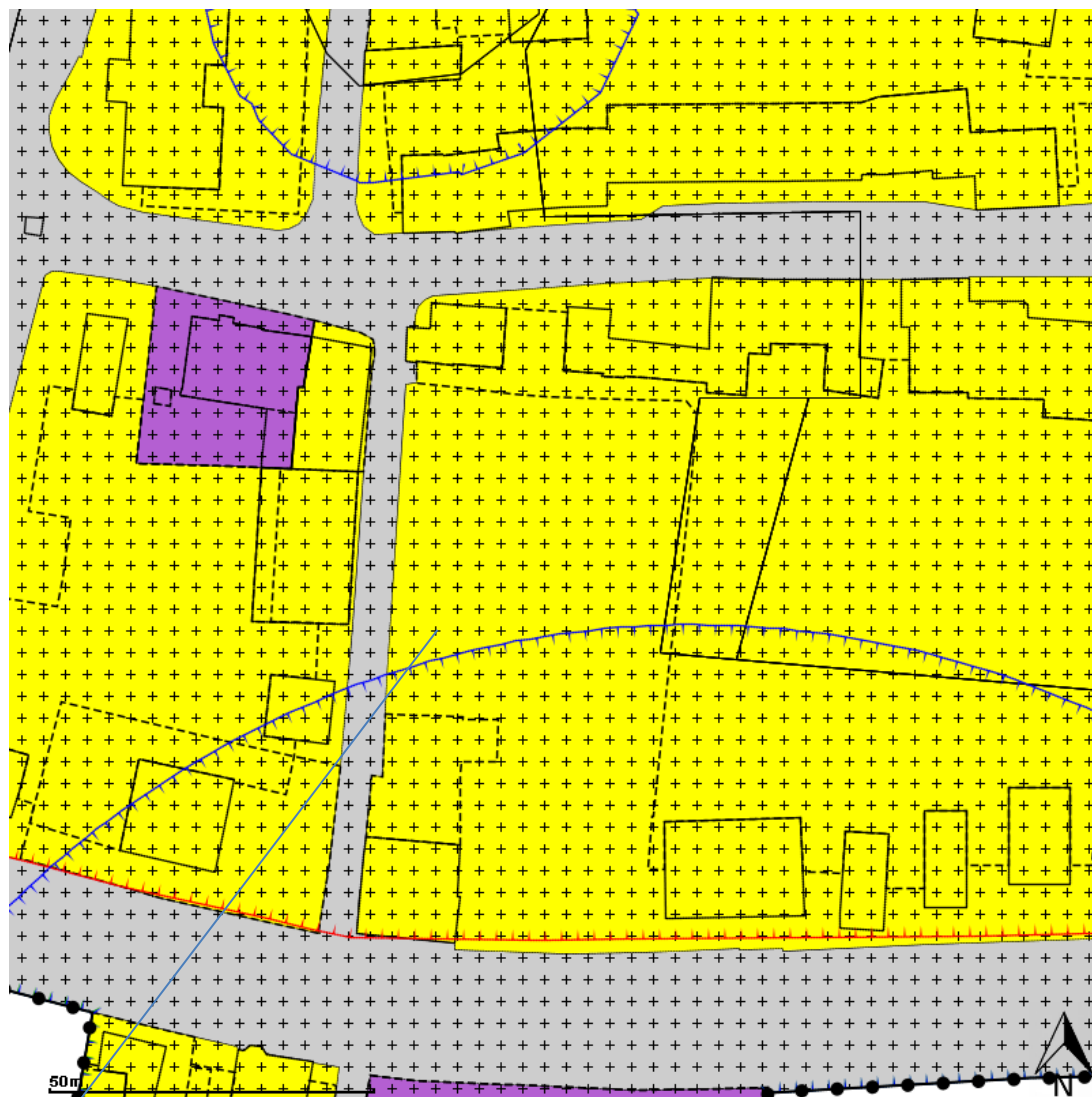
Plannaam: Kernen 2010

Naam overheid: gemeente Valkenburg aan de Geul IMRO-versie: IMRO2008

Type plan: bestemmingsplan Plan datum: 2010-10-25









Planidn: NL.IMRO.0994.2009BP001-VA01 Planstatus: vastgesteld

Dossierstatus: geheel onherroepelijk in werking



← Kleinstraat 2A te 6325 CW Berg en Terblijt

Legenda:

| | | | | |
|---|------------------------|--|--|------------|
|  | plangebied | Gebiedsaanduidingen |  | geluidzone |
| Enkelbestemmingen | |  | luchtvaartverkeerzone | |
|  | agrarisch |  | vrijwaringszone | |
|  | agrarisch met waarden |  | milieuzone | |
|  | bedrijf |  | veiligheidszone | |
|  | bedrijventerrein |  | wetgevingzone | |
|  | bos |  | reconstructiewetzone | |
|  | centrum |  | overige zone | |
|  | cultuur en ontspanning | Aanduidingen | | |
|  | detailhandel |  | bouwaanduiding | |
|  | dienstverlening |  | functieaanduiding | |
|  | gemengd |  | lettertekenaanduiding | |
|  | groen |  | maatvoering | |
|  | horeca | Figuren | | |
|  | kantoor |  | as van de weg | |
|  | maatschappelijk |  | dwarsprofiel | |
|  | natuur |  | gevellijn | |
|  | overig |  | hartlijn leiding | |
|  | recreatie |  | relatie | |
|  | sport |  | figuur IMRO2006 | |
|  | tuin | Gebiedsgerichte besluiten | | |
|  | verkeer |  | besluitgebied | |
|  | water |  | besluitvlak | |
|  | wonen |  | besluitsubvlak | |
|  | woongebied | Structuurvisies | | |
| | |  | plangebied | |
| Dubbelbestemmingen | | Gescande kaarten | | |
|  | waterstaat |  | plangebied | |
|  | leiding | Overige besluiten | | |
|  | waarde |  | plangebied | |
| Bouwvlakken | | | | |
|  | bouwvlak | | | |

Legenda: